

Commune de CLAIRA

Plan de Prévention des Risques Naturels Prévisibles

RISQUE INONDATION

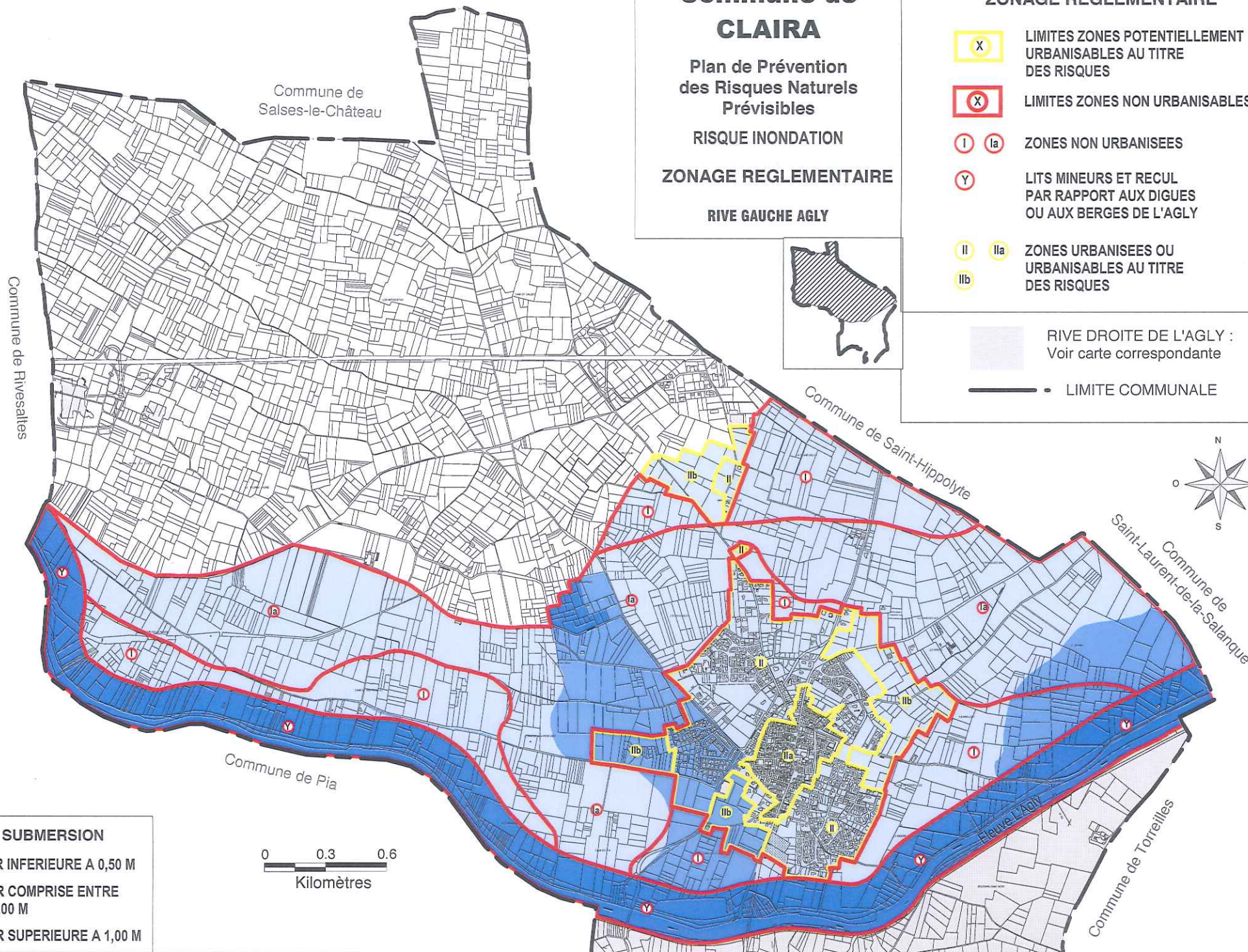
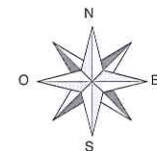
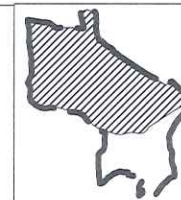
ZONAGE REGLEMENTAIRE

RIVE GAUCHE AGLY




ZONAGE REGLEMENTAIRE

-  LIMITES ZONES POTENTIELLEMENT URBANISABLES AU TITRE DES RISQUES
-  LIMITES ZONES NON URBANISABLES
-   ZONES NON URBANISEES
-  LITS MINEURS ET RECUL PAR RAPPORT AUX DIGUES OU AUX BERGES DE L'AGLY
-   ZONES URBANISEES OU URBANISABLES AU TITRE DES RISQUES
-  

-  RIVE DROITE DE L'AGLY : Voir carte correspondante
-  LIMITE COMMUNALE



HAUTEURS DE SUBMERSION

-  HAUTEUR INFÉRIEURE A 0,50 M
-  HAUTEUR COMPRISE ENTRE 0,50 ET 1,00 M
-  HAUTEUR SUPÉRIEURE A 1,00 M

